



AJUNTAMENT DE CASTELLÓ

POBLACIÓ EXPUESTA

dB(A)	L _{Aeq,día} Ruido Total	
	Nº personas expresados en centenas	%
<45	1,52	1,44
45-50	0,31	0,29
50-55	10,56	10,03
55-60	34,64	32,89
60-65	27,77	26,36
65-70	25,23	23,95
70-75	5,30	5,03
>75	0,00	0,00
TOTAL	105,33	100

LEYENDA TEMÁTICA

USOS DEL SUELO

- Sanitario y Docente
- Residencial
- Terciario
- Industrial
- Deportivo y Recreativo


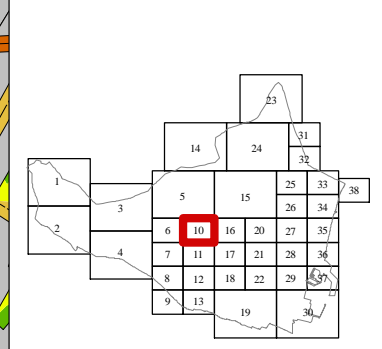
LEYENDA DE OBJETOS

- Edificios
- Carreteras
- Tren
- Curva de nivel

NIVELES SONOROS

- <45 dB(A)
- 60-65 dB(A)
- 45-50 dB(A)
- 65-70 dB(A)
- 50-55 dB(A)
- 70-75 dB(A)
- 55-60 dB(A)
- >75 dB(A)

CUADRÍCULA DE SITUACIÓN



Título Proyecto:
MAPAS DE RUIDO Y DIAGNOSTICO SOBRE LA CONTAMINACIÓN ACÚSTICA GENERADA EN EL TÉRMINO MUNICIPAL DE CASTELLÓN

Consultores:
Acusttel
Acústica y Telecomunicaciones

Escala: 1:5 000

 UNE A3 Originales

Plano:
CS_5T_10
 Fecha : Diciembre 2007

Título Plano:
MAPAS NIVELES SONOROS INDICADOR L_{Aeq,día} (8h-22h). RUIDO TOTAL (todos los focos)



AJUNTAMENT DE CASTELLÓ

POBLACIÓ EXPUESTA

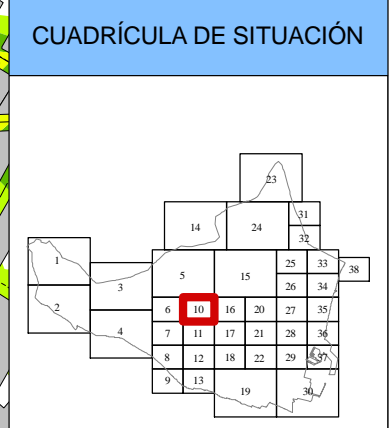
dB(A)	L _{Aeq, noche} Ruido Total	
	Nº personas expresados en centenas	%
<45	19,74	18,74
45-50	31,88	30,27
50-55	29,66	28,16
55-60	19,56	18,57
60-65	3,73	3,54
65-70	0,76	0,72
70-75	0,00	0,00
>75	0,00	0,00
TOTAL	105,33	100

- LEYENDA TEMÁTICA**
- USOS DEL SUELO**
- Sanitario y Docente
 - Residencial
 - Terciario
 - Industrial
 - Deportivo y Recreativo


- LEYENDA DE OBJETOS**
- Edificios
 - Carreteras
 - Tren
 - Curva de nivel

NIVELES SONOROS

 <45 dB(A)	 60-65 dB(A)
 45-50 dB(A)	 65-70 dB(A)
 50-55 dB(A)	 70-75 dB(A)
 55-60 dB(A)	 >75 dB(A)



Hoja 10 de 38



Título Proyecto:
MAPAS DE RUIDO Y DIAGNOSTICO SOBRE LA CONTAMINACIÓN ACÚSTICA GENERADA EN EL TÉRMINO MUNICIPAL DE CASTELLÓN

Consultores:

 Escala: 1:5 000

 UNE A3 Originales

Plano:
CS_6T_10
 Fecha : Diciembre 2007

Título Plano:
MAPAS NIVELES SONOROS INDICADOR L_{Aeq, noche} (22h-8h). RUIDO TOTAL (todos los focos)