

AJUNTAMENT DE CASTELLÓ

POBLACIÓ EXPUESTA

dB(A)	L _{Aeq,día} Ruido Total	
	Nº personas expresados en centenas	%
<45	0,08	0,04
45-50	0,93	0,42
50-55	9,34	4,22
55-60	56,79	25,68
60-65	80,66	36,47
65-70	62,48	28,25
70-75	10,86	4,91
>75	0,00	0,00
TOTAL	221,14	100

LEYENDA TEMÁTICA

USOS DEL SUELO

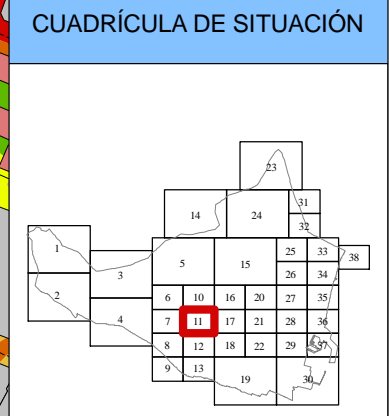
- Sanitario y Docente
- Residencial
- Terciario
- Industrial
- Deportivo y Recreativo

LEYENDA DE OBJETOS


- Edificios
- Carreteras
- Tren
- Curva de nivel

NIVELES SONOROS

 <45 dB(A)	 60-65 dB(A)
 45-50 dB(A)	 65-70 dB(A)
 50-55 dB(A)	 70-75 dB(A)
 55-60 dB(A)	 >75 dB(A)



Hoja 11 de 38



Título Proyecto:
MAPAS DE RUIDO Y DIAGNOSTICO SOBRE LA CONTAMINACIÓN ACÚSTICA GENERADA EN EL TÉRMINO MUNICIPAL DE CASTELLÓN

Consultores:

Escala: 1:5 000

 UNE A3 Originales

Plano:
CS_5T_11
 Fecha : Diciembre 2007

Título Plano:
MAPAS NIVELES SONOROS INDICADOR L_{Aeq,día} (8h-22h). RUIDO TOTAL (todos los focos)



AJUNTAMENT DE CASTELLÓ

POBLACIÓ EXPUESTA

dB(A)	L _{Aeq, noche} Ruido Total	
	Nº personas expresados en centenas	%
<45	14,54	6,58
45-50	83,17	37,61
50-55	49,23	22,26
55-60	51,39	23,24
60-65	22,81	10,31
65-70	0,00	0,00
70-75	0,00	0,00
>75	0,00	0,00
TOTAL	221,14	100

LEYENDA TEMÁTICA

USOS DEL SUELO

- Sanitario y Docente
- Residencial
- Terciario
- Industrial
- Deportivo y Recreativo


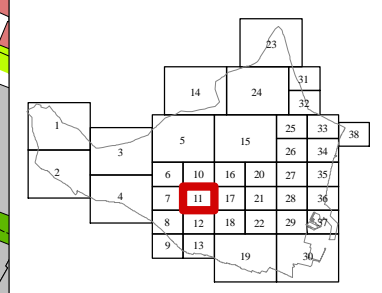
LEYENDA DE OBJETOS

- Edificios
- Carreteras
- Tren
- Curva de nivel

NIVELES SONOROS

- <45 dB(A)
- 60-65 dB(A)
- 45-50 dB(A)
- 65-70 dB(A)
- 50-55 dB(A)
- 70-75 dB(A)
- 55-60 dB(A)
- >75 dB(A)

CUADRÍCULA DE SITUACIÓN



Título Proyecto:
MAPAS DE RUIDO Y DIAGNOSTICO SOBRE LA CONTAMINACIÓN ACÚSTICA GENERADA EN EL TÉRMINO MUNICIPAL DE CASTELLÓN

Consultores:
Acusttel
Acústica y Telecomunicaciones
idom

Escala: 1:5 000

 UNE A3 Originales

Plano:
CS_6T_11
 Fecha : Diciembre 2007

Título Plano:
MAPAS NIVELES SONOROS INDICADOR L_{Aeq, noche} (22h-8h). RUIDO TOTAL (todos los focos)