

AJUNTAMENT DE CASTELLÓ

POBLACIÓ EXPUESTA

dB(A)	L _{Aeq,día} Ruido Total	
	Nº personas expresados en centenas	%
<45	0,02	0,02
45-50	0,00	0,00
50-55	0,96	1,13
55-60	14,81	17,50
60-65	24,53	28,98
65-70	40,56	47,91
70-75	3,77	4,45
>75	0,00	0,00
TOTAL	84,65	100

LEYENDA TEMÁTICA

USOS DEL SUELO

- Sanitario y Docente
- Residencial
- Terciario
- Industrial
- Deportivo y Recreativo


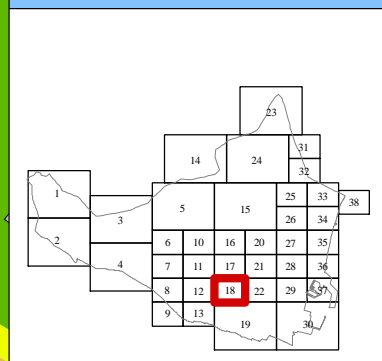
LEYENDA DE OBJETOS

- Edificios
- Carreteras
- Tren
- Curva de nivel

NIVELES SONOROS

- <45 dB(A)
- 60-65 dB(A)
- 45-50 dB(A)
- 65-70 dB(A)
- 50-55 dB(A)
- 70-75 dB(A)
- 55-60 dB(A)
- >75 dB(A)

CUADRÍCULA DE SITUACIÓN



Título Proyecto:
MAPAS DE RUIDO Y DIAGNOSTICO SOBRE LA CONTAMINACIÓN ACÚSTICA GENERADA EN EL TÉRMINO MUNICIPAL DE CASTELLÓN

Consultores:
Acusttel
Acústica y Telecomunicaciones

Escala: 1:5 000

 UNE A3 Originales

Plano:
CS_5T_18
 Fecha : Diciembre 2007

Título Plano:
MAPAS NIVELES SONOROS INDICADOR L_{Aeq,día} (8h-22h). RUIDO TOTAL (todos los focos)



AJUNTAMENT DE CASTELLÓ

POBLACIÓ EXPUESTA

dB(A)	L _{Aeq, noche} Ruido Total	
	Nº personas expresados en centenas	%
<45	2,51	2,97
45-50	14,92	17,63
50-55	30,00	35,44
55-60	36,30	42,88
60-65	0,92	1,09
65-70	0,00	0,00
70-75	0,00	0,00
>75	0,00	0,00
TOTAL	84,65	100

LEYENDA TEMÁTICA

USOS DEL SUELO

- Sanitario y Docente
- Residencial
- Terciario
- Industrial
- Deportivo y Recreativo


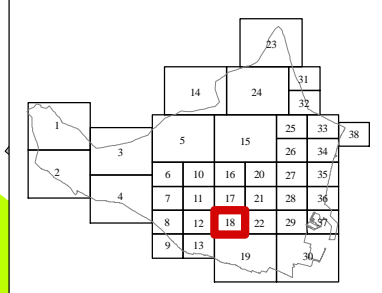
LEYENDA DE OBJETOS

- Edificios
- Carreteras
- Tren
- Curva de nivel

NIVELES SONOROS

- <45 dB(A)
- 60-65 dB(A)
- 45-50 dB(A)
- 65-70 dB(A)
- 50-55 dB(A)
- 70-75 dB(A)
- 55-60 dB(A)
- >75 dB(A)

CUADRÍCULA DE SITUACIÓ



Título Proyecto:
MAPAS DE RUIDO Y DIAGNOSTICO SOBRE LA CONTAMINACIÓ ACÚSTICA GENERADA EN EL TÉRMINO MUNICIPAL DE CASTELLÓN

Consultores:
Acusttel
Acústica y Telecomunicaciones

Escala: 1:5 000

 UNE A3 Originales

Plano:
CS_6T_18
 Fecha : Diciembre 2007

Título Plano:
MAPAS NIVELES SONOROS INDICADOR L_{Aeq, noche} (22h-8h). RUIDO TOTAL (todos los focos)