

**AJUNTAMENT DE CASTELLÓ**

**POBLACIÓN EXPUESTA**

dB(A)	L <sub>Aeq,día</sub> Ruido Total	
	Nº personas expresados en centenas	%
<45	0,10	0,16
45-50	8,75	14,29
50-55	5,16	8,43
55-60	22,37	36,54
60-65	4,94	8,07
65-70	19,87	32,46
70-75	0,03	0,05
>75	0,00	0,00
<b>TOTAL</b>	<b>61,22</b>	<b>100</b>

**LEYENDA TEMÁTICA**

**USOS DEL SUELO**

- Sanitario y Docente
- Residencial
- Terciario
- Industrial
- Deportivo y Recreativo


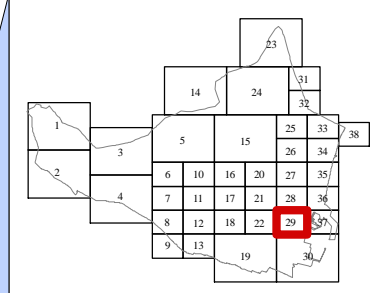
**LEYENDA DE OBJETOS**

- Edificios
- Carreteras
- Tren
- Curva de nivel

**NIVELES SONOROS**

- <45 dB(A)
- 60-65 dB(A)
- 45-50 dB(A)
- 65-70 dB(A)
- 50-55 dB(A)
- 70-75 dB(A)
- 55-60 dB(A)
- >75 dB(A)

**CUADRÍCULA DE SITUACIÓN**



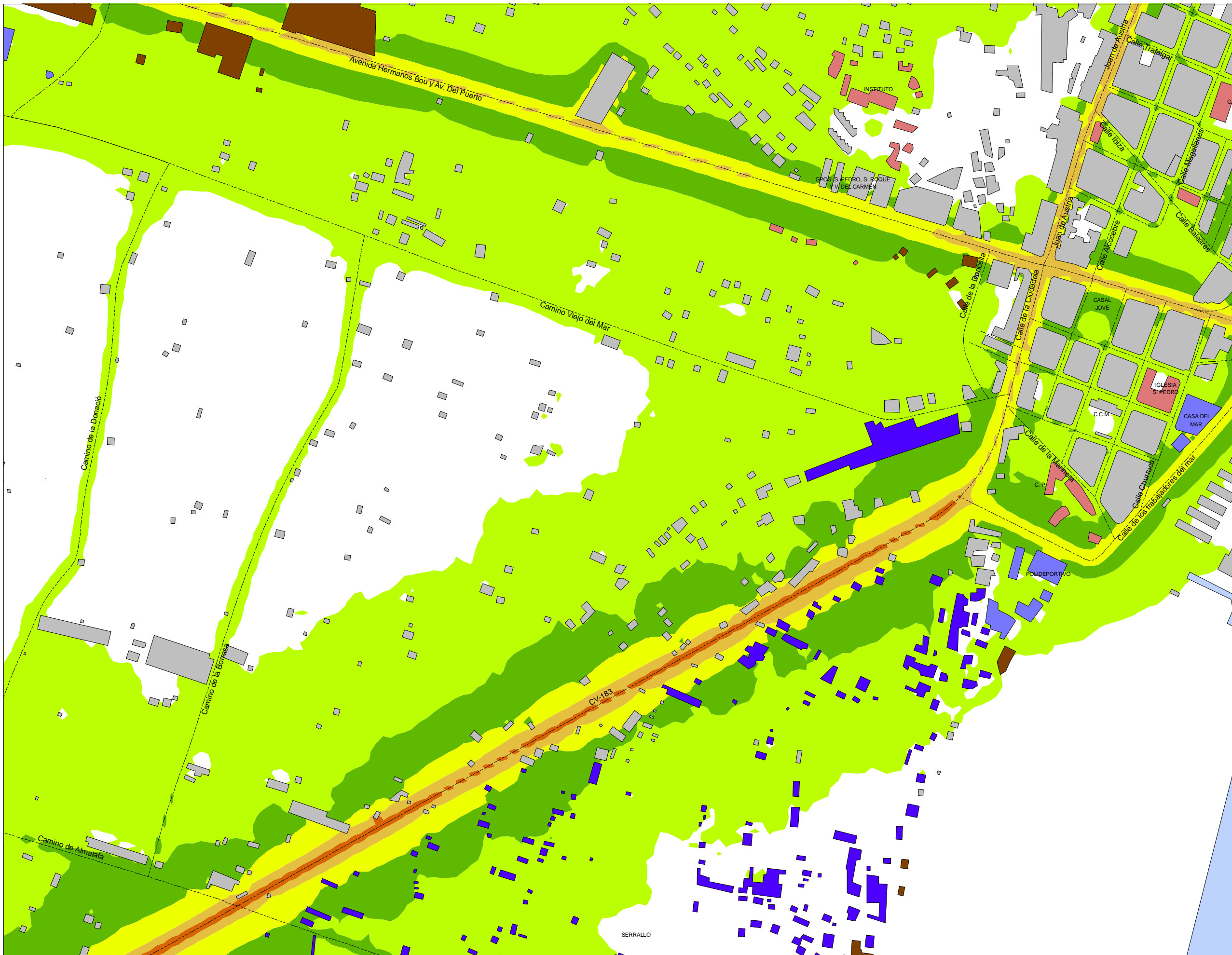
Título Proyecto:  
**MAPAS DE RUIDO Y DIAGNOSTICO SOBRE LA CONTAMINACIÓN ACÚSTICA GENERADA EN EL TÉRMINO MUNICIPAL DE CASTELLÓN**

Consultores:  
**Acusttel**  
Acústica y Telecomunicaciones

Escala: 1:5 000  
  
 UNE A3 Originales

Plano:  
**CS\_5T\_29**  
 Fecha : Diciembre 2007

Título Plano:  
**MAPAS NIVELES SONOROS INDICADOR L<sub>Aeq,día</sub> (8h-22h). RUIDO TOTAL (todos los focos)**



**AJUNTAMENT DE CASTELLÓ**

**POBLACIÓN EXPUESTA**

dB(A)	LAeq, noche Ruido Total	
	Nº personas expresados en centenas	%
<45	15,97	26,09
45-50	17,95	29,32
50-55	6,56	10,72
55-60	20,68	33,78
60-65	0,06	0,10
65-70	0,00	0,00
70-75	0,00	0,00
>75	0,00	0,00
<b>TOTAL</b>	<b>61,22</b>	<b>100</b>

**LEYENDA TEMÁTICA**

**USOS DEL SUELO**

- Sanitario y Docente
- Residencial
- Terciario
- Industrial
- Deportivo y Recreativo


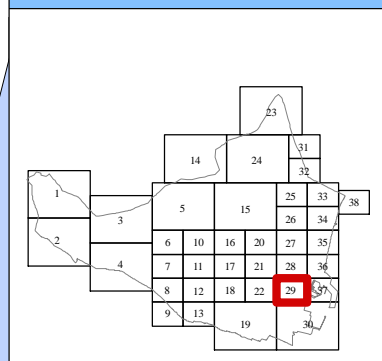
**LEYENDA DE OBJETOS**

- Edificios
- Carreteras
- ++ Tren
- ~~ Curva de nivel

**NIVELES SONOROS**

- <45 dB(A)
- 60-65 dB(A)
- 45-50 dB(A)
- 65-70 dB(A)
- 50-55 dB(A)
- 70-75 dB(A)
- 55-60 dB(A)
- >75 dB(A)

**CUADRÍCULA DE SITUACIÓN**



Título Proyecto:  
**MAPAS DE RUIDO Y DIAGNOSTICO SOBRE LA CONTAMINACIÓN ACÚSTICA GENERADA EN EL TÉRMINO MUNICIPAL DE CASTELLÓN**

Consultores:  
**Acusttel**  
Acústica y Telecomunicaciones

Escala: 1:5 000  
  
 UNE A3 Originales

Plano:  
**CS\_6T\_29**  
 Fecha : Diciembre 2007

Título Plano:  
**MAPAS NIVELES SONOROS INDICADOR LAeq, noche (22h-8h). RUIDO TOTAL (todos los focos)**