

**AJUNTAMENT DE CASTELLÓ**

**POBLACIÓN EXPUESTA**

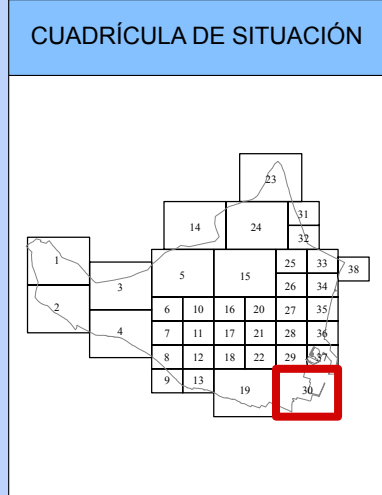
dB(A)	L <sub>Aeq,día</sub> Ruido Total	
	Nº personas expresados en centenas	%
<45	0,00	0,00
45-50	0,00	0,00
50-55	0,06	60,00
55-60	0,02	20,00
60-65	0,02	20,00
65-70	0,00	0,00
70-75	0,00	0,00
>75	0,00	0,00
<b>TOTAL</b>	<b>0,10</b>	<b>100</b>

- LEYENDA TEMÁTICA**
- USOS DEL SUELO**
- Sanitario y Docente
  - Residencial
  - Terciario
  - Industrial
  - Deportivo y Recreativo


- LEYENDA DE OBJETOS**
- Edificios
  - Carreteras
  - ++ Tren
  - ~~ Curva de nivel

**NIVELES SONOROS**

<span style="display: inline-block; width: 15px; height: 10px; background-color: #ffffff; border: 1px solid black;"></span> <45 dB(A)	<span style="display: inline-block; width: 15px; height: 10px; background-color: #f4a460; border: 1px solid black;"></span> 60-65 dB(A)
<span style="display: inline-block; width: 15px; height: 10px; background-color: #90ee90; border: 1px solid black;"></span> 45-50 dB(A)	<span style="display: inline-block; width: 15px; height: 10px; background-color: #ff8c00; border: 1px solid black;"></span> 65-70 dB(A)
<span style="display: inline-block; width: 15px; height: 10px; background-color: #32cd32; border: 1px solid black;"></span> 50-55 dB(A)	<span style="display: inline-block; width: 15px; height: 10px; background-color: #ff0000; border: 1px solid black;"></span> 70-75 dB(A)
<span style="display: inline-block; width: 15px; height: 10px; background-color: #ffff00; border: 1px solid black;"></span> 55-60 dB(A)	<span style="display: inline-block; width: 15px; height: 10px; background-color: #ff00ff; border: 1px solid black;"></span> >75 dB(A)



Hoja 30 de 38



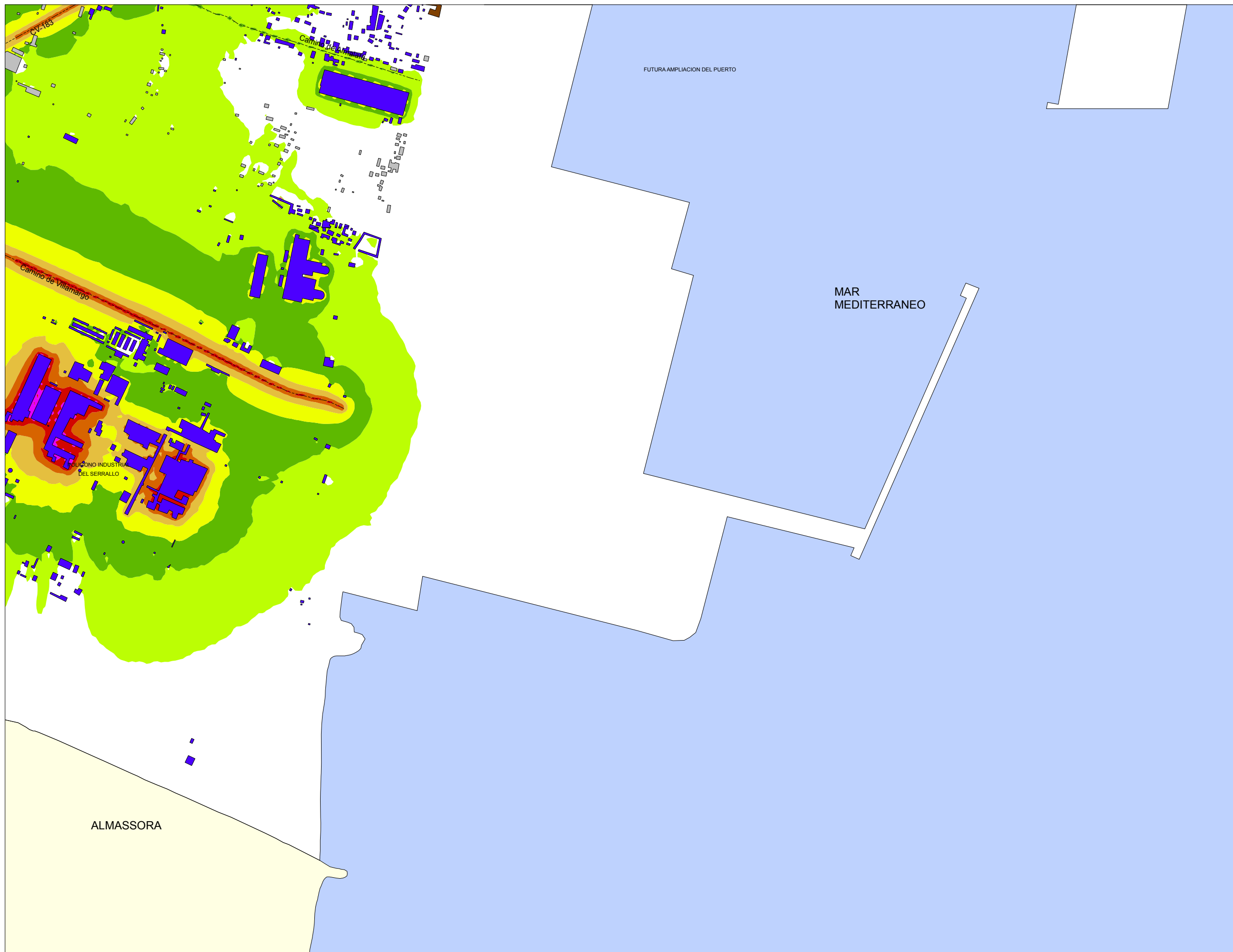
Título Proyecto:  
**MAPAS DE RUIDO Y DIAGNOSTICO SOBRE LA CONTAMINACIÓN ACÚSTICA GENERADA EN EL TÉRMINO MUNICIPAL DE CASTELLÓN**

Consultores:  
**Acusttel**  
Acústica y Telecomunicaciones

Escala: 1:10.000  
  
 UNE A3 Originales

Plano:  
**CS\_5T\_30**  
 Fecha : Diciembre 2007

Título Plano:  
**MAPAS NIVELES SONOROS INDICADOR L<sub>Aeq,día</sub> (8h-22h). RUIDO TOTAL (todos los focos)**



**AJUNTAMENT DE CASTELLÓ**

**POBLACIÓN EXPUESTA**

dB(A)	L <sub>Aeq, noche</sub> Ruido Total	
	Nº personas expresados en centenas	%
<45	0,00	0,00
45-50	0,06	60,00
50-55	0,02	20,00
55-60	0,02	20,00
60-65	0,00	0,00
65-70	0,00	0,00
70-75	0,00	0,00
>75	0,00	0,00
<b>TOTAL</b>	<b>0,10</b>	<b>100</b>

**LEYENDA TEMÁTICA**

**USOS DEL SUELO**

	Sanitario y Docente
	Residencial
	Terciario
	Industrial
	Deportivo y Recreativo


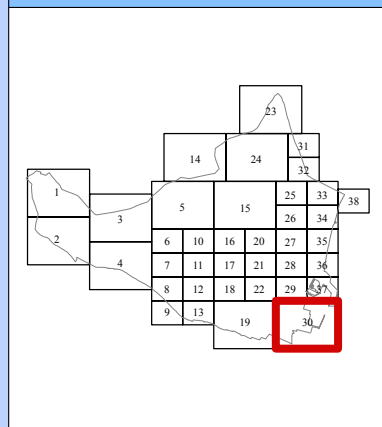
**LEYENDA DE OBJETOS**

	Edificios
	Carreteras
	Tren
	Curva de nivel

**NIVELES SONOROS**

	<45 dB(A)		60-65 dB(A)
	45-50 dB(A)		65-70 dB(A)
	50-55 dB(A)		70-75 dB(A)
	55-60 dB(A)		>75 dB(A)

**CUADRÍCULA DE SITUACIÓN**



Título Proyecto:  
**MAPAS DE RUIDO Y DIAGNOSTICO SOBRE LA CONTAMINACIÓN ACÚSTICA GENERADA EN EL TÉRMINO MUNICIPAL DE CASTELLÓN**

Consultores:

Escala: 1:10.000  
  
 UNE A3 Originales

Plano:  
**CS\_6T\_30**  
 Fecha : Diciembre 2007

Título Plano:  
**MAPAS NIVELES SONOROS INDICADOR L<sub>Aeq, noche</sub> (22h-8h). RUIDO TOTAL (todos los focos)**