

POBLACIÓ EXPUESTA

dB(A)	L <sub>Aeq,día</sub> Ruido Total	
	Nº personas expresados en centenas	%
<45	0,73	3,87
45-50	3,20	16,99
50-55	7,80	41,40
55-60	3,91	20,75
60-65	2,51	13,32
65-70	0,69	3,66
70-75	0,00	0,00
>75	0,00	0,00
<b>TOTAL</b>	<b>18,84</b>	<b>100</b>

LEYENDA TEMÁTICA

USOS DEL SUELO

- Sanitario y Docente
- Residencial
- Terciario
- Industrial
- Deportivo y Recreativo

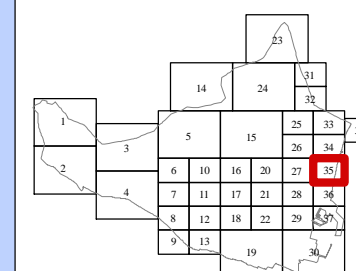
LEYENDA DE OBJETOS

- Edificios
- Carreteras
- +++ Tren
- Curva de nivel

NIVELES SONOROS

- <45 dB(A)
- 60-65 dB(A)
- 45-50 dB(A)
- 65-70 dB(A)
- 50-55 dB(A)
- 70-75 dB(A)
- 55-60 dB(A)
- >75 dB(A)

CUADRÍCULA DE SITUACIÓN



MAR MEDITERRANEO



Título Proyecto:  
**MAPAS DE RUIDO Y DIAGNOSTICO SOBRE LA CONTAMINACIÓN ACÚSTICA GENERADA EN EL TÉRMINO MUNICIPAL DE CASTELLÓN**

Consultores:  
**Acusttel**  
 Acústica y Telecomunicaciones

Escala: 1:5 000  
  
 UNE A3 Originales

Plano:  
**CS\_5T\_35**  
 Fecha : Diciembre 2007

Título Plano:  
**MAPAS NIVELES SONOROS INDICADOR L<sub>Aeq,día</sub> (8h-22h). RUIDO TOTAL (todos los focos)**



**AJUNTAMENT DE CASTELLÓ**

**POBLACIÓN EXPUESTA**

dB(A)	L <sub>Aeq, noche</sub> Ruido Total	
	Nº personas expresados en centenas	%
<45	13,67	72,56
45-50	1,95	10,35
50-55	2,13	11,31
55-60	1,09	5,79
60-65	0,00	0,00
65-70	0,00	0,00
70-75	0,00	0,00
>75	0,00	0,00
<b>TOTAL</b>	<b>18,84</b>	<b>100</b>

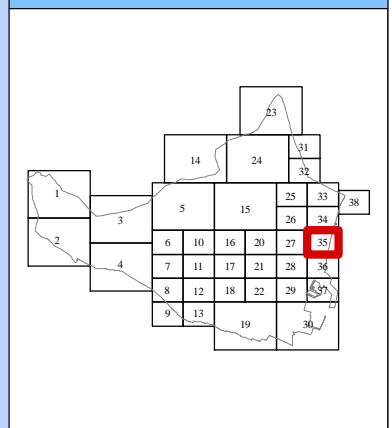
**LEYENDA TEMÁTICA**

- USOS DEL SUELO**
- Sanitario y Docente
  - Residencial
  - Terciario
  - Industrial
  - Deportivo y Recreativo


- LEYENDA DE OBJETOS**
- Edificios
  - Carreteras
  - Tren
  - Curva de nivel

- NIVELES SONOROS**
- <45 dB(A)
  - 60-65 dB(A)
  - 45-50 dB(A)
  - 65-70 dB(A)
  - 50-55 dB(A)
  - 70-75 dB(A)
  - 55-60 dB(A)
  - >75 dB(A)

**CUADRÍCULA DE SITUACIÓN**



Hoja 35 de 38



Título Proyecto:  
**MAPAS DE RUIDO Y DIAGNOSTICO SOBRE LA CONTAMINACIÓN ACÚSTICA GENERADA EN EL TÉRMINO MUNICIPAL DE CASTELLÓN**

Consultores:  
**Acusttel**  
Acústica y Telecomunicaciones

Escala: 1:5 000  
  
 UNE A3 Originales

Plano:  
**CS\_6T\_35**  
 Fecha : Diciembre 2007

Título Plano:  
**MAPAS NIVELES SONOROS INDICADOR L<sub>Aeq, noche</sub> (22h-8h). RUIDO TOTAL (todos los focos)**