

AJUNTAMENT DE CASTELLÓ

POBLACIÓ EXPUESTA

dB(A)	L _{Aeq,día} Ruido Total	
	Nº personas expresados en centenas	%
<45	0,00	0,00
45-50	0,00	0,00
50-55	0,00	0,00
55-60	0,10	1,69
60-65	0,58	9,80
65-70	1,30	21,96
70-75	3,94	66,55
>75	0,00	0,00
TOTAL	5,92	100

LEYENDA TEMÁTICA

USOS DEL SUELO

- Sanitario y Docente
- Residencial
- Terciario
- Industrial
- Deportivo y Recreativo


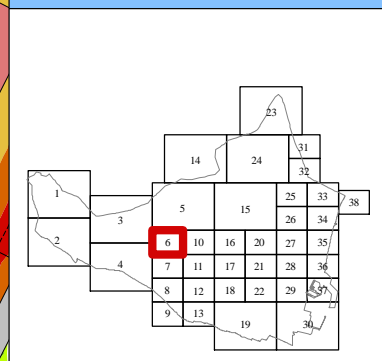
LEYENDA DE OBJETOS

- Edificios
- Carreteras
- Tren
- Curva de nivel

NIVELES SONOROS

- <45 dB(A)
- 60-65 dB(A)
- 45-50 dB(A)
- 65-70 dB(A)
- 50-55 dB(A)
- 70-75 dB(A)
- 55-60 dB(A)
- >75 dB(A)

CUADRÍCULA DE SITUACIÓN



Título Proyecto:
MAPAS DE RUIDO Y DIAGNOSTICO SOBRE LA CONTAMINACIÓN ACÚSTICA GENERADA EN EL TÉRMINO MUNICIPAL DE CASTELLÓN

Consultores:

 Escala: 1:5 000

 UNE A3 Originales

Plano:
CS_5T_06
 Fecha : Diciembre 2007

Título Plano:
MAPAS NIVELES SONOROS INDICADOR L_{Aeq,día} (8h-22h). RUIDO TOTAL (todos los focos)



AJUNTAMENT DE CASTELLÓ

POBLACIÓ EXPUESTA

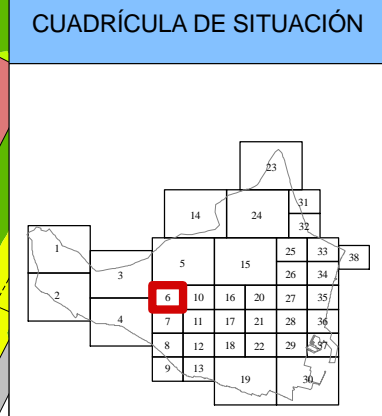
dB(A)	L _{Aeq, noche} Ruido Total	
	Nº personas expresados en centenas	%
<45	0,00	0,00
45-50	0,00	0,00
50-55	1,37	23,14
55-60	0,61	10,30
60-65	3,84	64,86
65-70	0,10	1,69
70-75	0,00	0,00
>75	0,00	0,00
TOTAL	5,92	100

- LEYENDA TEMÁTICA**
- USOS DEL SUELO**
- Sanitario y Docente
 - Residencial
 - Terciario
 - Industrial
 - Deportivo y Recreativo


- LEYENDA DE OBJETOS**
- Edificios
 - Carreteras
 - + + Tren
 - ~ ~ Curva de nivel

NIVELES SONOROS

	<45 dB(A)		60-65 dB(A)
	45-50 dB(A)		65-70 dB(A)
	50-55 dB(A)		70-75 dB(A)
	55-60 dB(A)		>75 dB(A)



Hoja 06 de 38



Título Proyecto:
MAPAS DE RUIDO Y DIAGNOSTICO SOBRE LA CONTAMINACIÓN ACÚSTICA GENERADA EN EL TÉRMINO MUNICIPAL DE CASTELLÓN

Consultores:

Escala: 1:5 000

 UNE A3 Originales

Plano:
CS_6T_06
 Fecha : Diciembre 2007

Título Plano:
MAPAS NIVELES SONOROS INDICADOR L_{Aeq, noche} (22h-8h). RUIDO TOTAL (todos los focos)